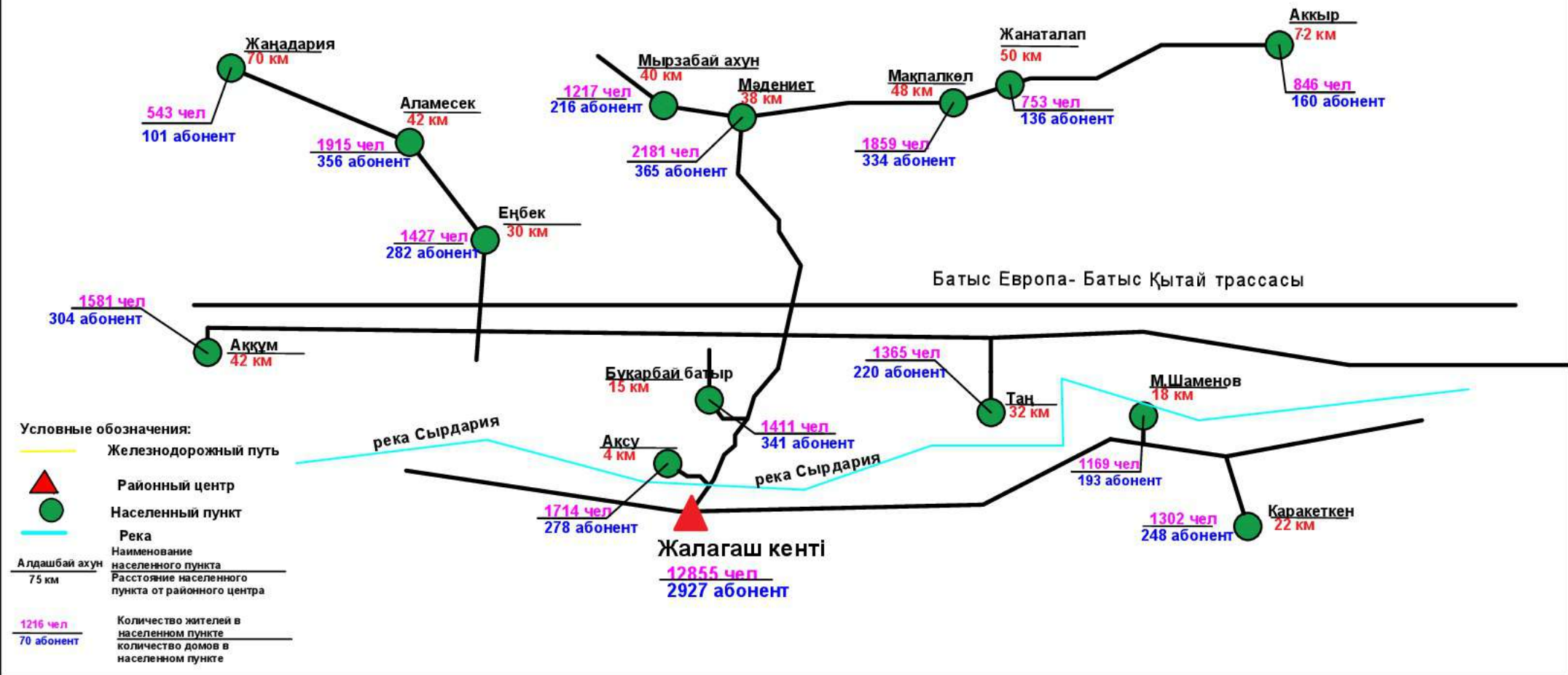
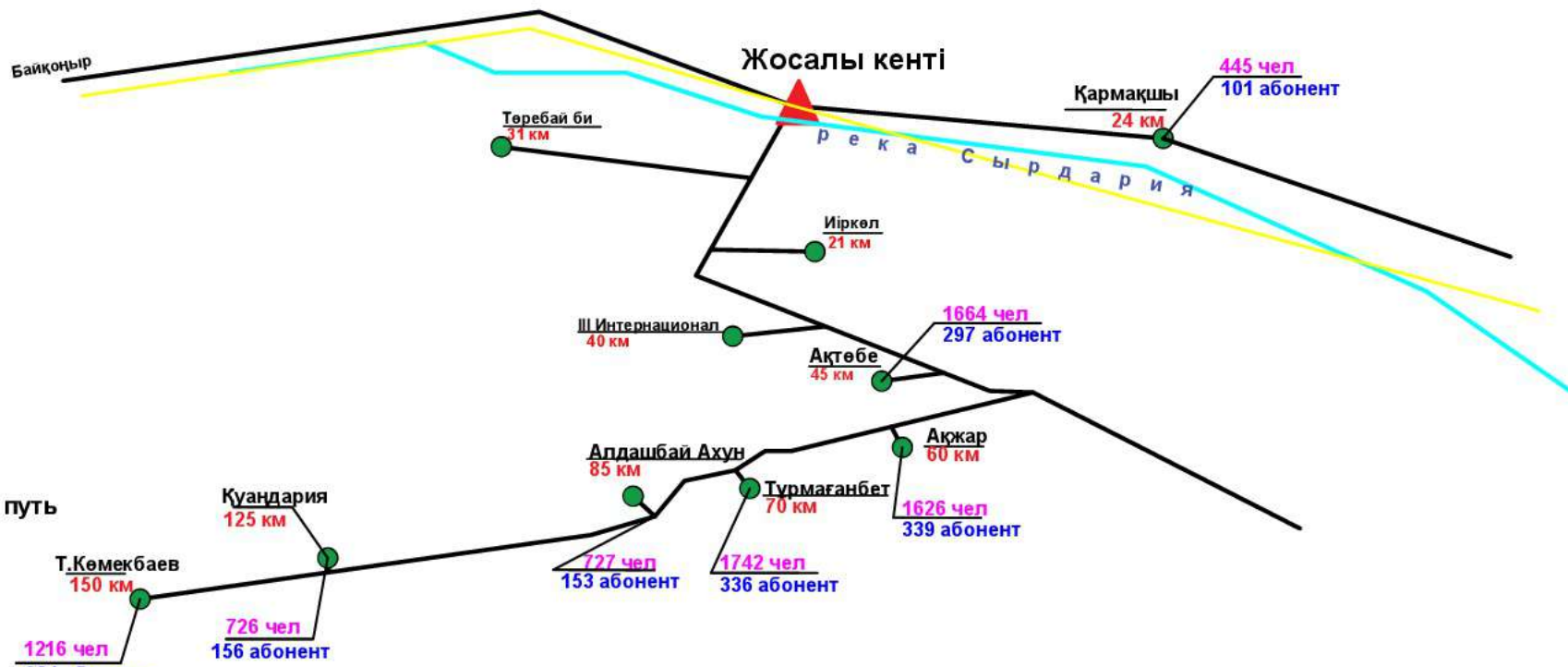


# Локальная система водоснабжения Жалагашского района



# Локальная система водоснабжения Кармакшинского района



## Условные обозначения:

Железнодорожный путь

Районный центр

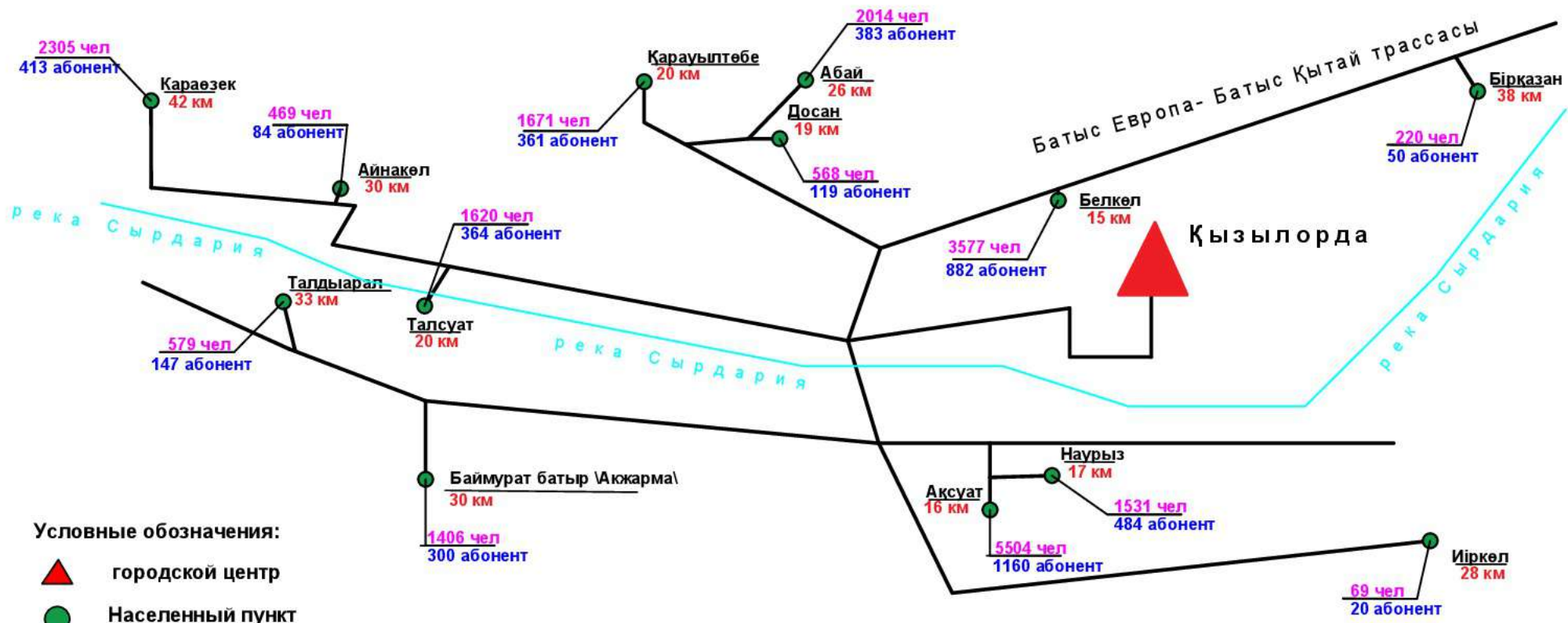
Населенный пункт

Река



Наименование населенного пункта	Расстояние населенного пункта от районного центра
Алдашбай ахун	75 км

Количество жителей в населенном пункте	количество домов в населенном пункте
1216 чел	70 абонент

# Локальная система водоснабжения города Кызылорда



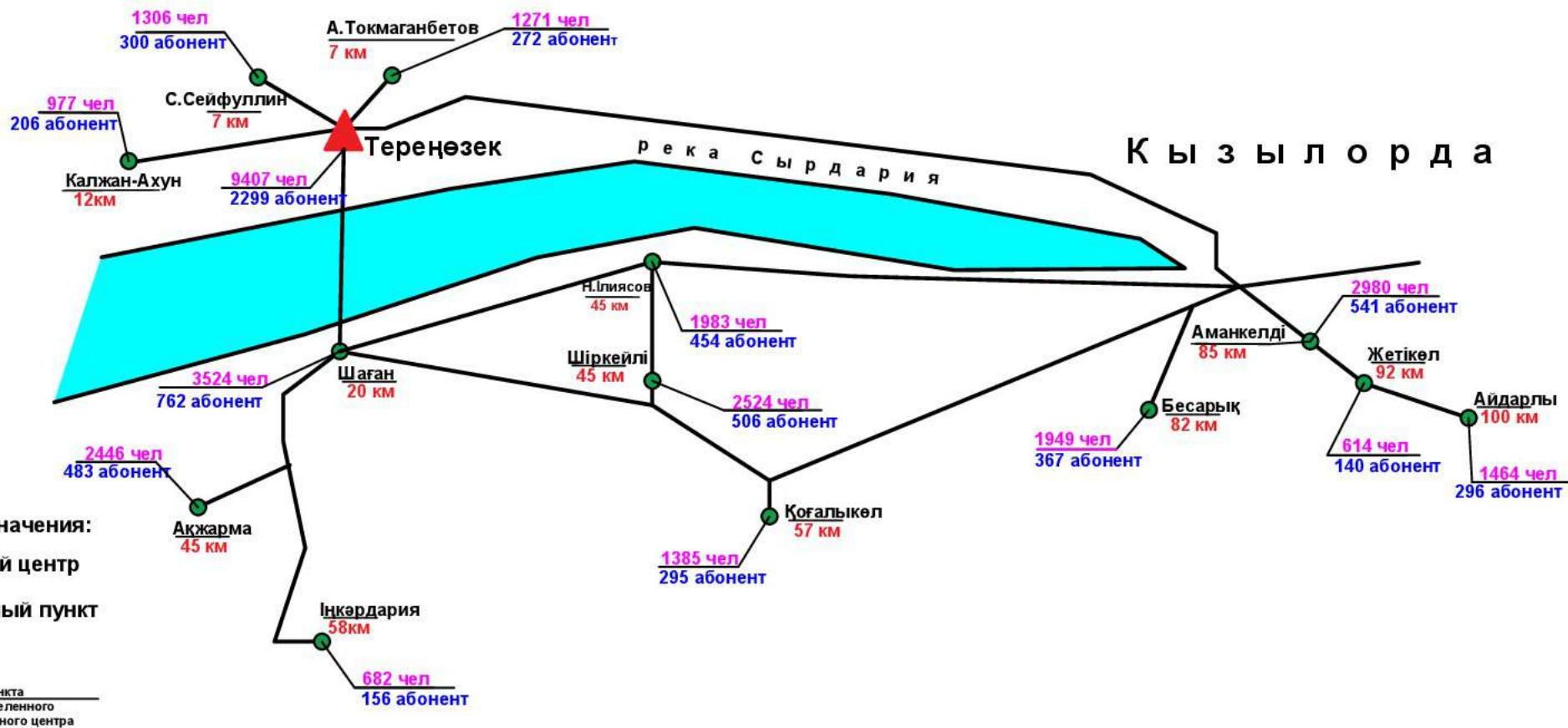
## Условные обозначения:

-  городской центр
-  Населенный пункт
-  Река

Талсуат  
20 км  
Наименование населенного пункта  
Расстояние населенного пункта от районного центра

260 чел  
70 абонент  
Количество жителей в населенном пункте  
количество домов в населенном пункте

# Локальная система водоснабжения Сырдарьинского района

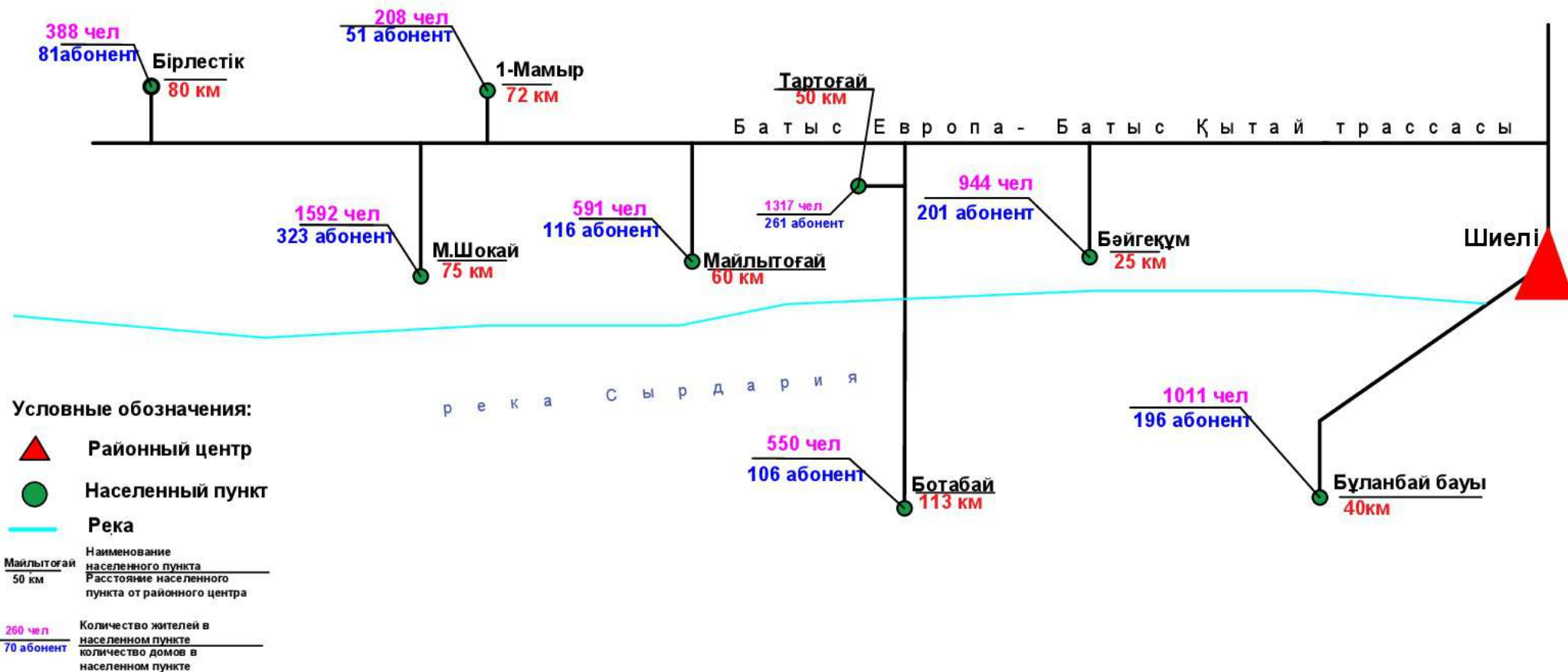


Майльпоғай  
50 км

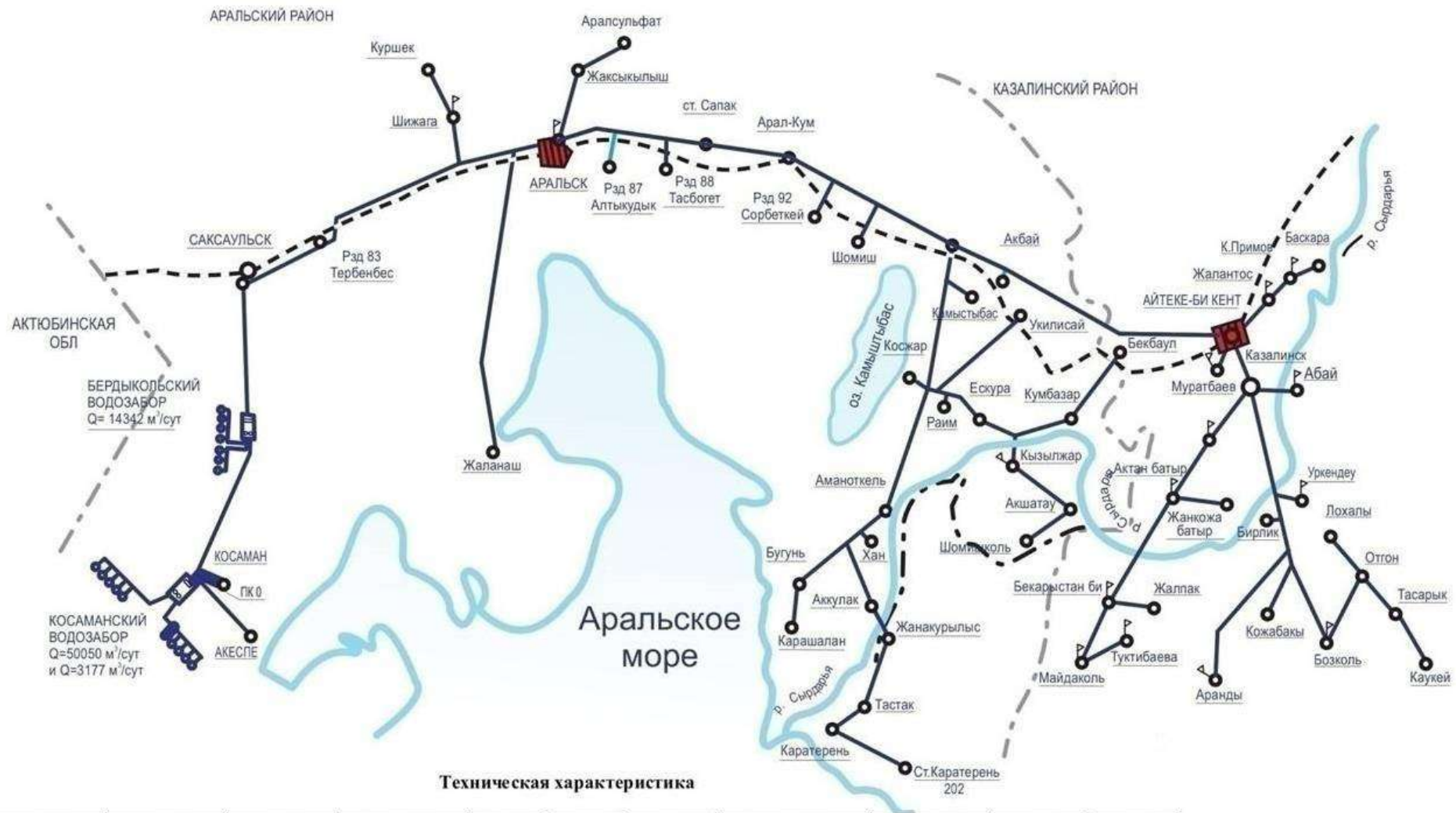
260 чел  
70 абонент

Количество жителей в населенном пункте  
количество домов в населенном пункте

# Локальная система водоснабжения Шиелійского района



# АРАЛО-САРЫБУЛАКСКИЙ ГРУППОВОЙ ВОДОПРОВОД



№ п/п	Наименование объекта	Месторождение подземных вод и участки	Утвержденные запасы подземных вод, тыс. м³/сут	Количество дозaborных скважин, шт		Дебит скважин, л/с	Глубина скважин, м	Количество насосных станций, шт	Протяженность водопровода, км		Подвод к домам, дом		Количество населенных пунктов, н.п.	Количество населения, чел
				всего	рабочих				водовод	разводящие сети	всего	подкл		
1	Арало – Сарыбулакский групповой водопровод	Толагайское месторождение участки Косаман, Бердыколь	50,1	30 8	20 0	23	240	62	863,48	1064,31	26 982	23 013	65	126 621

Существующий водопровод  
 Майдаколь Наименование населенного пункта

# Жиделинский групповой водопровод

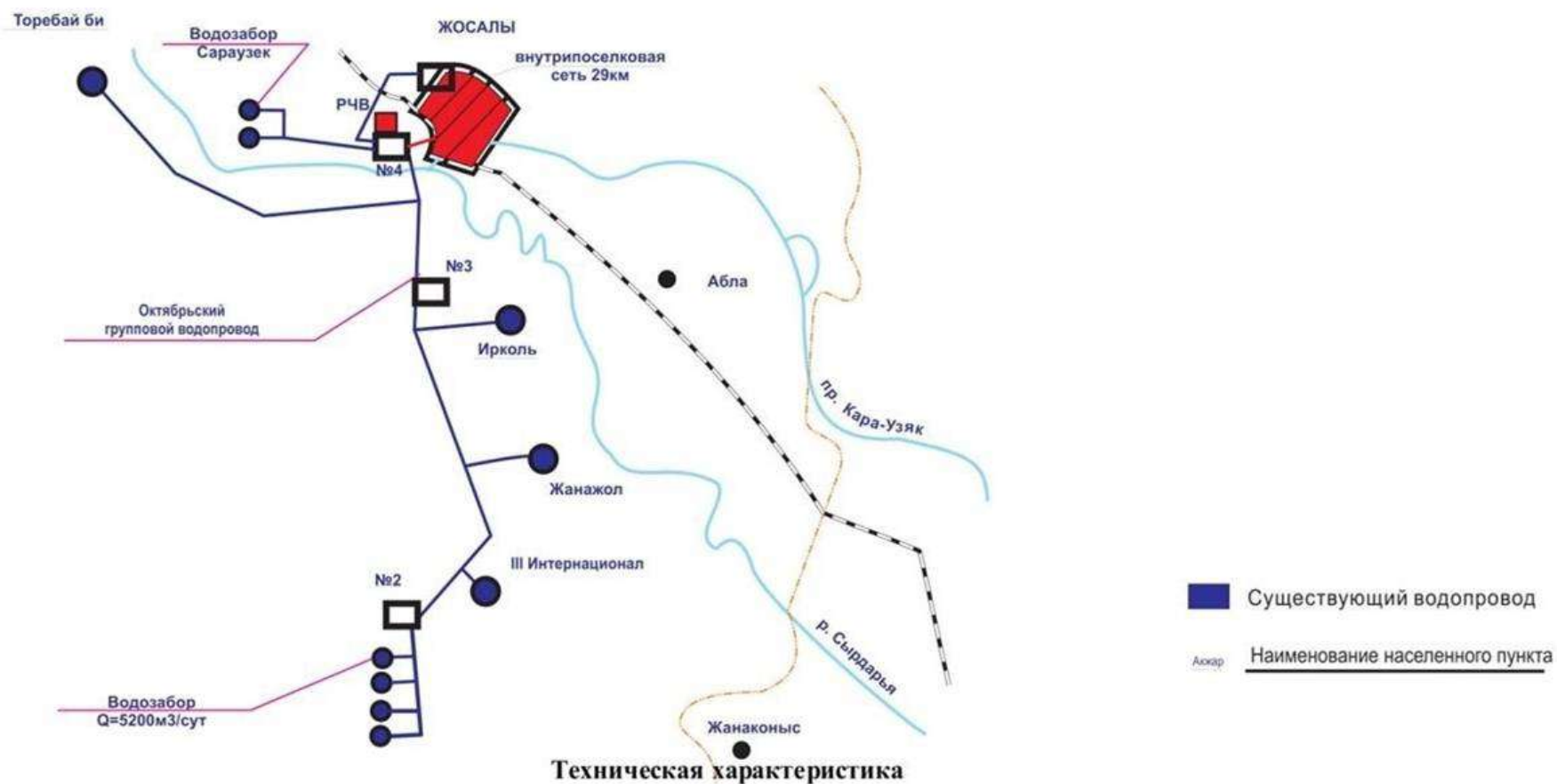


Техническая характеристика

№ п/п	Наименование объекта	Место рождения подземных вод и участки	Утвержденные запасы подземных вод, тыс. м3/сут	Количество водозаборных скважин, шт		Дебит скважин, л/с	Глубина скважин, м	Количество насосных станций, шт	Протяженность водопровода, км		Подвод к домам, дом		Количество населенных пунктов, н.п.	Количество населения, чел
				всего	рабочих				водовод	разводящие сети	всего	подкл		
1	Жиделинский групповой водопровод	участок Суттыкудук	49,68	11	9	32	108	27	151,19	446,38	15 226	14 710	27	76 333

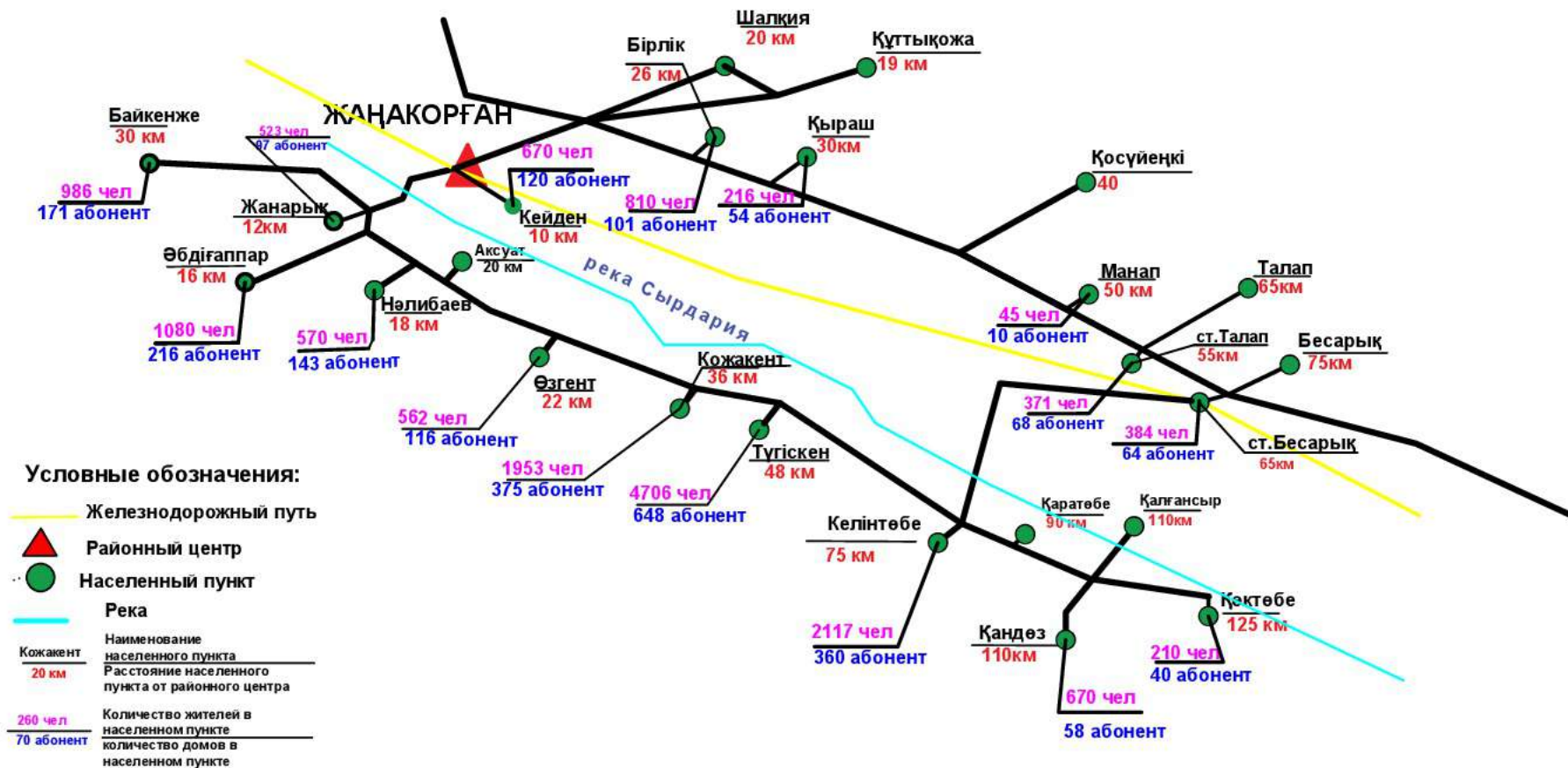
■ Существующий водопровод  
 Акмая Наименование населенного пункта

# Октябрьский групповой водопровод



№ п/п	Наименование объекта	Месторождение подземных вод и участки	Утвержденные запасы подземных вод, тыс. м³/сут	Количество водозаборных скважин, шт		Дебит скважин, л/с	Глубина скважин, м	Количество насосных станций, шт	Протяженность водопровода, км		Подвод к домам, дом		Количество населенных пунктов, н.п.	Количество населения, чел
				всего	рабочих				водовод	разводящие сети	всего	подкл		
1	Октябрьский групповой водопровод	пос. III Интернационал	14,46	6	5	13	317	8	170,58	203,98	4640	4341	5	23 765



# Локальная система водоснабжения Жанакорганского района



# Локальная система водоснабжения Казалинского района



## Условные обозначения:

-  Районный центр
-  Населенный пункт
-  Река

разъезд Ойынды 20 км	Наименование населенного пункта Расстояние населенного пункта от районного центра
260 чел 70 абонент	Количество жителей в населенном пункте количество домов в населенном пункте